



## Informace o pozemku

Parcelní číslo:	<a href="#">st. 525</a> 
Obec:	<a href="#">Bedřichov [563536]</a> 
Katastrální území:	<a href="#">Bedřichov u Jablonce nad Nisou [601365]</a>
Číslo LV:	<a href="#">505</a>
Výměra [m <sup>2</sup> ]:	239
Typ parcely:	Parcela katastru nemovitostí
Mapový list:	<a href="#">DKM</a>
Určení výměry:	Ze souřadnic v S-JTSK
Druh pozemku:	zastavěná plocha a nádvoří



## Součástí je stavba

Budova s číslem popisným: [Bedřichov \[1368\]](#) ↗; č. p. 299; stavba ubytovacího zařízení

Stavba stojí na pozemku: p. č. [st. 525](#)

Stavební objekt: [č. p. 299](#) ↗

Adresní místa: [č. p. 299](#) ↗

## Vlastníci, jiní oprávnění

## Vlastnické právo

Uko Jaroslav, č. p. 362, 46812 Bedřichov

## Podíl

## Způsob ochrany nemovitosti

Název

rozsáhlé chráněné území

## Seznam BPEJ

Parcela nemá evidované BPEJ.


## Omezení vlastnického práva

Nejsou evidována žádná omezení.

## Jiné zápisy

Nejsou evidovány žádné jiné zápisy.

📍 **Řízení, v rámci kterých byl k nemovitosti zapsán cenový údaj**

Nemovitost je v územním obvodu, kde státní správu katastru nemovitostí ČR vykonává [Katastrální úřad pro Liberecký kraj, Katastrální pracoviště Jablonec nad Nisou](#) 

---

Zobrazené údaje mají informativní charakter. Platnost dat k 16.12.2022 10:00.